


NK Vejkort – NYT kort i serien DitKort



fra Nordisk Korthandel

A

Danmark - Eget Centrum

Lav dit eget detaljeret kort over et område i Danmark. Vælg navn på kortet, hvilken størrelse/målestok kortet skal have og indramningsmuligheder. Start med at vælge korttype.

Vælg produkt

Vælg produkt

NK Vejkort - 1:7.000

NK Vejkort - 1:7.000 - Digital trykklart fil

NK Vejkort - 1:13.000

NK Vejkort - 1:13.000 - Digital trykklart fil

Landskabskort - 1:25.000

Landskabskort - 1:50.000

Landskabskort - 1:100.000


TrapDanmark - 1:75.000

Historiske kort 1842-1892 - 1:20.000

Historiske kort 1920-1930 - 1:20.000

Historiske kort 1953-1975 - 1:25.000

Historiske kort 1980-2001 - 1:25.000



B

Danmark - Eget Centrum

Lav dit eget detaljeret kort over et område i Danmark. Vælg navn på kortet, hvilken størrelse/målestok kortet skal have og indramningsmuligheder. Start med at vælge korttype.

Vælg produkt

NK Vejkort - 1:7.000

NK Vejkort - 1:13.000

NK Vejkort - 1:13.000 - Digital trykklart fil

Landskabskort - 1:25.000

Landskabskort - 1:50.000

Landskabskort - 1:100.000


TrapDanmark - 1:75.000

Historiske kort 1842-1892 - 1:20.000

Historiske kort 1920-1930 - 1:20.000

Historiske kort 1953-1975 - 1:25.000

Historiske kort 1980-2001 - 1:25.000




C

Sverige - Eget Centrum

Lav dit eget detaljerede kort over et område i Sverige. Vælg navn på kortet, hvilken størrelse/målestok kortet skal have og indramningsmuligheder. Start med at vælge korttype.

Vælg produkt




D

Sverige - Fast Centrum

Fjeldkortene er fast definerede områder i Nordsverige, som kan fås som bl.a. vægkort eller foldet kort.

Vælg produkt



Nyheder:

DitKort - NK Vejkort
NK vejkort er den "nye dreng i klassen". Nordisk Korthandel's (NK) vejkortserie er en kortserie, hvor man tydelig kan se vejnavne, bygninger, grønne områder, parker, skove m.m. Du vælger dit eget område som papirkort eller i en digital version. Kortene fås i 2 kortskaler, 1:7.000 og 1:13.000.

Størrelse på kortene er:
60 x 54 cm
70 x 100 cm
100 x 130 cm
130 x 160 cm

DitKort - NK Vejkort Digital
Som noget helt nyt kan du vælge at få dit eget digitale vejkort for dit område i en jpg version direkte til udprint eller til fortsat at arbejde med i et grafisk design program (f.eks. photoshop eller Indesign).

Hvor er DK fast centrum kortene?
Hvis du gerne vil have en kort guide til hvordan man finder de gamle Danmark fast centrum kort udsnit på "Danmark - Eget Centrum", eller se de gamle oversigter, kan du læse denne vejledning:
[Fast Centrum Kort](#)

Hjælp på svenska?
Hjälpa och granskning i svenska, till användningen av DitKort.
[Hjälpo på svenska](#)

Brug for hjælp?
Hvis du har problemer eller spørgsmål er du velkommen til at kontakte os på telefon, 33 38 26 38 eller via mail, post@scanmaps.dk

Endelig kan vi udgive Nordisk Korthandel's vejkortserie. Vi har valgt at kalde dem NK Vejkort.

Nordisk Korthandel's vejkortserie kan bestilles på vores webshop www.scanmaps.dk. Du finder dem under Kort og emnet DitKort.

Det er enkelt og simpelt - det hele foregår i vores webshop. Du finder det område du gerne vil have, navngiver kortet og gennemfører din bestilling. Dagen efter printer vi det og sender det til dig, eller du kan afhente det i butikken.

Nordisk Korthandel's (NK) vejkortserie er en kortserie, hvor man tydelig kan se vejnavne, bygninger, grønne områder, parker, skove m.m. Du vælger dit eget område som papirkort, indrammet eller i en digital version.

Digital version

Som noget helt nyt kan du vælge at få dit eget digitale vejkort for dit område i en jpg version direkte til udprint eller til fortsat at arbejde med i et grafisk design program (f.eks. Photoshop eller Indesign), så der er mulighed for at indtegne dine virksomheder, butikker, arbejdsområder eller løberuter og mountainbikeruter på kortet. JPG udgaverne kommer i 508 DPI og svarer til printudsnit på: 60 x 54 cm, 70 x 100 cm, 100 x 130 cm, 130 x 160 cm.

Priser fra 1.295,- kr.

www.scanmaps.dk/ditkort - vælg "NK Vejkort - Digital Trykklart fil".

Regler for brug af digital version

NK Vejkort er beregnet til at lave dine egne digitale kort over dit eget område. Så du nemt kan komme i gang med at lave dit eget kort hvor du kan indtegne dine virksomheder, butikker, arbejdsområder eller løberuter og mountainbikeruter.

Du kan frit printe så mange eksemplarer af disse kort som du ønsker, så længe kortet stadig holder det samme designmæssige udtryk og farver.

”© Nordisk Korthandel, scanmaps.dk” skal være påført, så hvis du skærer signaturdelen fra, skal du selv påføre det på kortet så det stadig er synligt.

Køber har ikke fortrydelsesret ved køb af elektroniske kort. Ved at indgå denne aftale om køb af elektroniske kort, giver køber samtykke til, at køber ikke har fortrydelsesret for købet.

Nordisk Korthandel er under ingen omstændigheder ansvarlig over for køber for følgeskader eller indirekte tab lidt som følge af fejl eller mangler i elektroniske kort, herunder – men ikke begrænset til – produktionsomkostninger, driftstab, avancetab eller andre indirekte tab.

Ved at acceptere betingelserne i forbindelse med køb på www.scanmaps.dk, er køber indforstået med ovenstående betingelser.

Få overblikket

NK Vejkort er velegnede til overblik over nærområdet - hvem bor her? hvor kan vi vandre? hvordan er vejnettet omkring et arbejdsprojekt? Alle disse spørgsmål kan nemt og overskueligt besvares med et NK Vejkort som en del af en planlægningsproces. Kortene vil være et glimrende arbejdsredskab og oversigt hos ejendomsmæglere, skoler, biblioteker, fritidshjem og i private hjem.

De mange muligheder med DitKort

Udover NK Vejkort findes der i DitKort serien også topografiske kort over Danmark i 1:25.000, 1:50.000 og 1:100.000, historiske kort fra forskellige perioder samt kort over Sverige.

Du finder alle valgmuligheder på vores webshop under Kort – DitKort.

Se det hele på www.ditkort.dk.

